

TEMPORADA DE CIERVOS MINNESOTA 2025

Valido hasta el 30 de junio de 2026COMPARTA LA PASIÓN #huntmn



Hay interpretes disponibles para contestar todas sus preguntas
Licencia, titulación y registro: L-V 8 a.m. - 4:30 p.m.
Información General: L-V 8 a.m. - 6 p.m., Sáb. 8 a.m. - 4:30 p.m.
888-MINNDNR (646-6367) o 651-296-6157

Reserva Red Lake
La reserva Red Lake y los terrenos dispersos de la reserva en el área circundante están cerrados a quienes no son miembros de la banda, excepto con autorización del consejo tribal. La mayoría de esos terrenos no están señalizados, pero están marcados en los libros de propiedad de los condados de Beltrami, Lake of the Woods, Koochiching y Roseau. Consulte el Reglamento de caza y captura de 2025 para obtener más información.

Restricciones para rifles y escopetas
En el sur y el oeste del estado, las únicas armas de fuego legales para la caza de ciervo son las escopetas de balines, los cañones de avancarga (muzzleloaders) y las armas de mano legales para la caza mayor. Los cañones de avancarga pueden utilizarse en todo el estado durante las temporadas de caza con armas de fuego regular.

Mapa interactivo de ciervos
Un mapa detallado de ciervos se encuentra en línea en mndnr.gov/deermap

Consulte el reverso para obtener información sobre la CWD, las designaciones de las zonas con permiso para ciervos y las cuotas de la lotería.

Table with 7 columns: D, L, M, M, J, V, S. Row 1: NOVEMBER 2025. Row 2: 2, 3, 4, 5, 6, 7, 8. Row 3: 9, 10, 11, 12, 13, 14, 15. Row 4: 16, 17, 18, 19, 20, 21, 22. Row 5: 23, 24, 25, 26, 27, 28, 29. Row 6: 30.

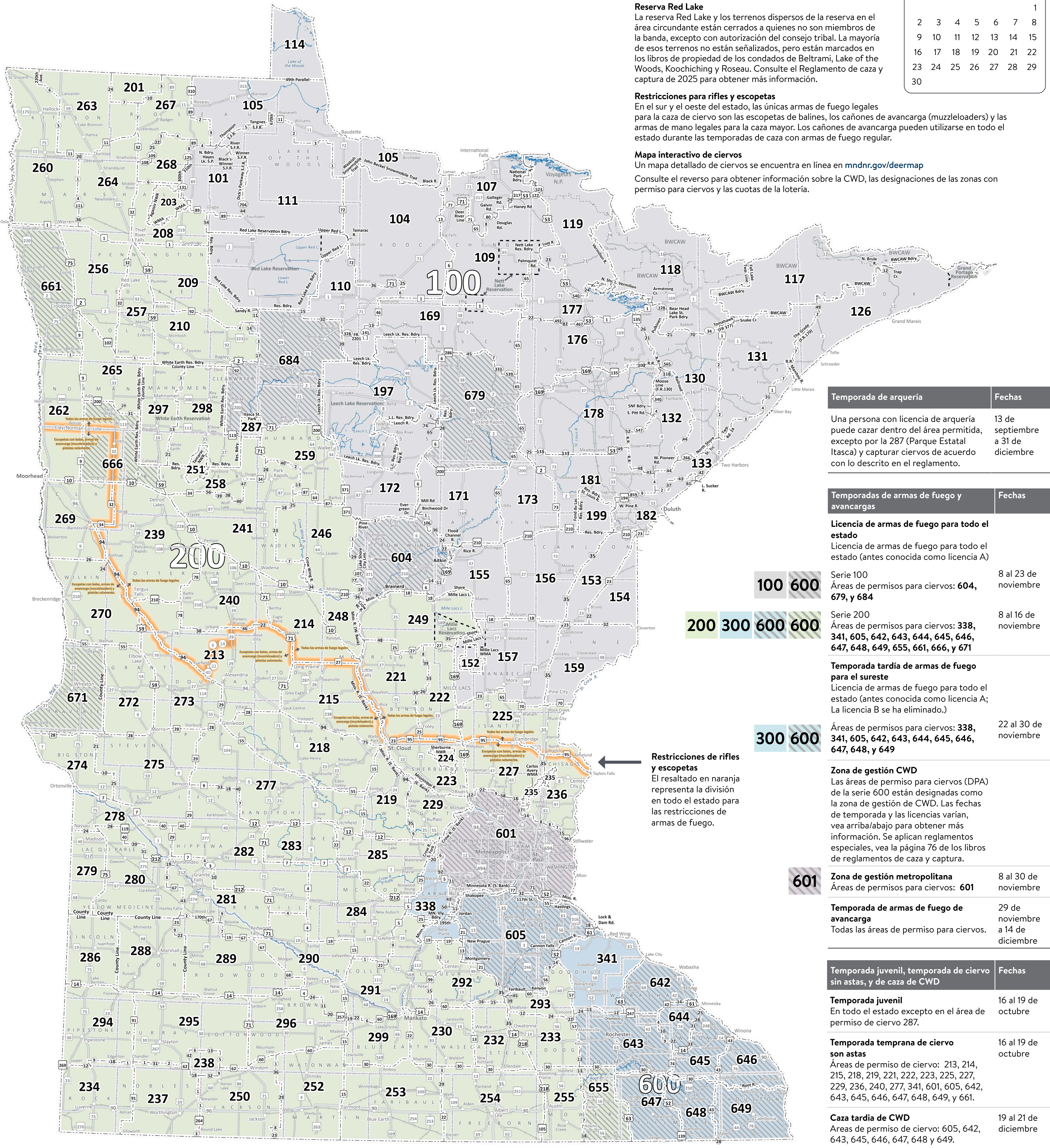


Table with 2 columns: Temporada de arquería, Fechas. Row 1: Una persona con licencia de arquería puede cazar dentro del área permitida, excepto por la 287 (Parque Estatal Itasca) y capturar ciervos de acuerdo con lo descrito en el reglamento.

Table with 2 columns: Temporadas de armas de fuego y avancargas, Fechas. Row 1: Licencia de armas de fuego para todo el estado. Licencia de armas de fuego para todo el estado (antes conocida como licencia A). Row 2: Serie 100. Áreas de permisos para ciervos: 604, 679, y 684. Row 3: Serie 200. Áreas de permisos para ciervos: 338, 341, 605, 642, 643, 644, 645, 646, 647, 648, 649, 655, 661, 666, y 671.

Table with 2 columns: Temporada tardía de armas de fuego para el sureste, Fechas. Row 1: Licencia de armas de fuego para todo el estado (antes conocida como licencia A; La licencia B se ha eliminado.) Row 2: Áreas de permisos para ciervos: 338, 341, 605, 642, 643, 644, 645, 646, 647, 648, y 649.

Table with 2 columns: Zona de gestión CWD, Fechas. Row 1: Las áreas de permiso para ciervos (DPA) de la serie 600 están designadas como la zona de gestión de CWD. Las fechas de temporada y las licencias varían, vea arriba/abajo para obtener más información. Se aplican reglamentos especiales, vea la página 76 de los libros de reglamentos de caza y captura.

Table with 2 columns: Zona de gestión metropolitana, Fechas. Row 1: Áreas de permisos para ciervos: 601. Row 2: Temporada de armas de fuego de avancarga. Todas las áreas de permiso para ciervos.

Table with 2 columns: Temporada juvenil, temporada de ciervo sin astas, y de caza de CWD, Fechas. Row 1: Temporada juvenil. En todo el estado excepto en el área de permiso de ciervo 287. Row 2: Temporada temprana de ciervo son astas. Áreas de permiso de ciervo: 213, 214, 215, 218, 219, 221, 222, 223, 225, 227, 229, 236, 240, 277, 341, 601, 605, 642, 643, 645, 646, 647, 648, 649, y 661. Row 3: Caza tardía de CWD. Áreas de permiso de ciervo: 605, 642, 643, 645, 646, 647, 648 y 649.

ZONAS DE CAQUEXIA CRÓNICA (CWD) Y ESTACIONES DE MUESTREO

Requisitos para muestreo de CWD

El envío de muestras para las pruebas de la CWD es obligatorio para todos los cazadores que cacen ciervos de 1 año o mayores en una zona de supervisión de la CWD o en una zona de gestión el fin de semana de apertura de la temporada de armas de fuego (8 al 9 de noviembre), independientemente del tipo de arma. Las estaciones de muestreo se enumeran comenzando en la página 81 del Reglamento de caza y captura 2025 o en línea en [mndnr.gov/cwd](#).

***NUEVO** — Las estaciones de muestreo de autoservicio solo están disponibles los sábados, domingos y el lunes del fin de semana de apertura de la temporada de armas de fuego. Para hacer un muestreo voluntario durante todas las temporadas de ciervos, los cazadores de todo el estado pueden usar el programa de muestreo asociado

el programa de muestreo con envío por correo (detalles en la página 79), o comunicarse con la oficina de vida silvestre de su área para hacer una cita.

- Áreas de muestreo de CWD: [mndnr.gov/cwd](#)
- Resultados de las pruebas de CWD: [mndnr.gov/cwdcheck](#)

Prohibición de alimentar y atraer a los ciervos

La alimentación de los ciervos y los atrayentes están prohibidos cerca de las zonas en las que se ha detectado la CWD. Encontrará más detalles y un mapa en la página 89 del Reglamento de Caza y Captura de 2025.

Restricciones a la circulación de cadáveres

El traslado de cadáveres enteros en Minnesota está restringido en determinadas circunstancias. Se consideran cadáveres enteros aquellos que poseen la cabeza, el tejido cerebral y la

No se pueden traer al estado cadáveres enteros de cérvidos, incluidos ciervos, alces y especies de alce, cazados en cualquier lugar fuera de Minnesota, excepto que las cabezas de cérvidos con o sin la piel y el cuello adheridos pueden ser transportadas a Minnesota si se entregan a un taxidermista con licencia dentro de las siguientes 48 horas de haber ingresado al estado; los no residentes que transportan cadáveres enteros o parciales en una ruta directa a través de Minnesota están exentos de esta restricción. La carne o los cuartos de ciervo también pueden transportarse dentro del estado.

Los cadáveres enteros de ciervos cazados en una zona de gestión de CWD (mostradas en los mapas 1 y 2) deben permanecer en esa zona particular hasta que se confirme una prueba de “no detección”. Las cabezas de cérvidos cazados dentro de una zona de gestión de CWD, con o sin la capa y el cuello adheridos, solo pueden ser transportadas fuera de la

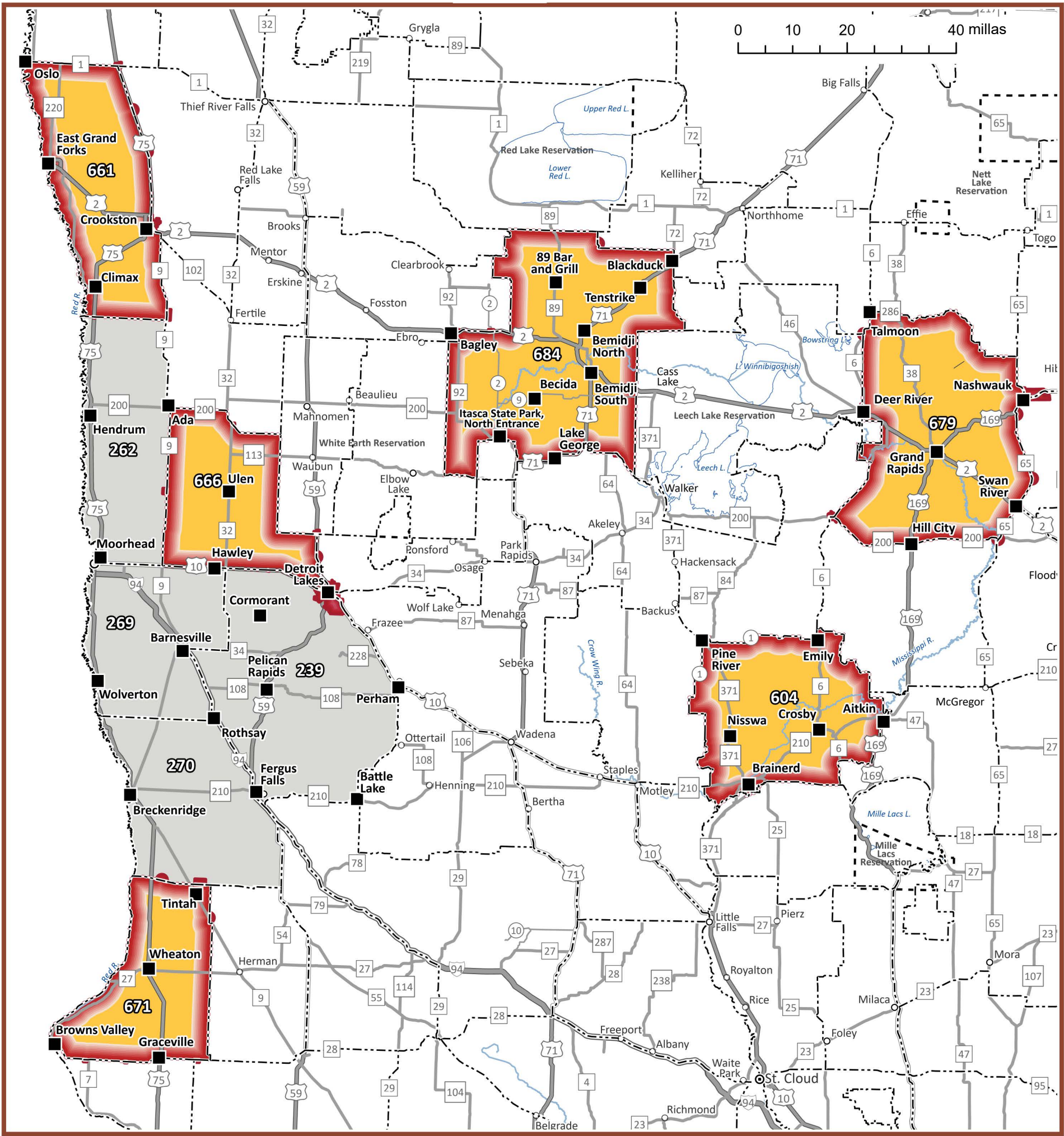
zona de gestión de CWD si se entregan a un taxidermista con licencia dentro de las siguientes 48 horas de haber salido de la zona de gestión de CWD. La carne o los cuartos de ciervo también pueden sacarse de la zona inmediatamente.

No hay restricciones para el traslado de cadáveres de ciervos cazados en Minnesota fuera de las zonas de gestión de CWD.

Las ubicaciones de los contenedores mantenidos por el DNR, donde los cazadores pueden desechar los restos de cadáveres de ciervos, se muestran en línea en: [mndnr.gov/deerhunt](#).

La página 80 del Reglamento de caza y captura de 2025 ofrece más información sobre las restricciones de traslado de cadáveres.

Mapa 1



■ Estación de muestro de CWD

--- Límite de área de permiso de ciervos

■ Límite de restricción de traslado de cadáveres

Zonas de CWD

■ Gestión

■ Vigilancia

Para obtener detalles sobre las estaciones y los límites de las zonas escanee el código QR o use el enlace de referencia.

mndnr.gov/cwd/plan-map.html

Características de referencia

Carreteras principales

94

Interestatal

2

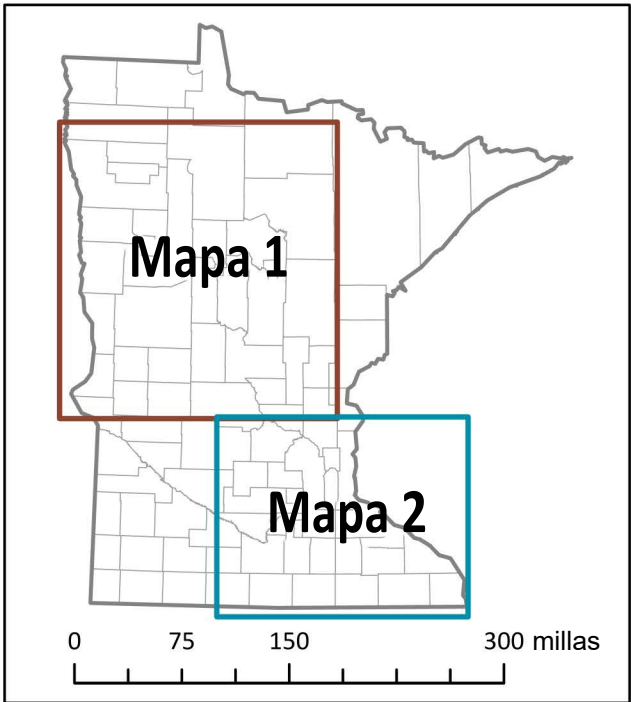
Carretera federal

23

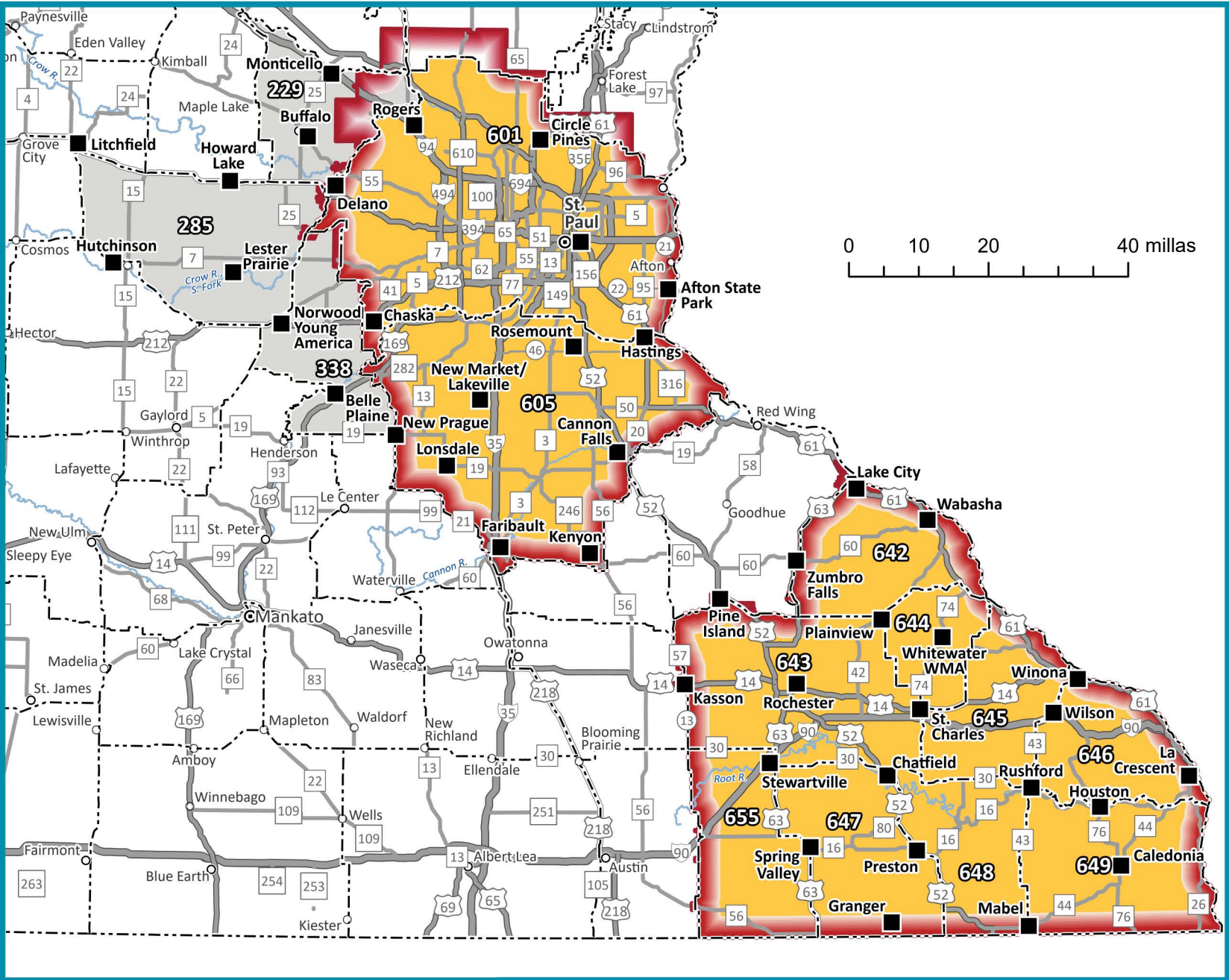
Carretera estatal

9

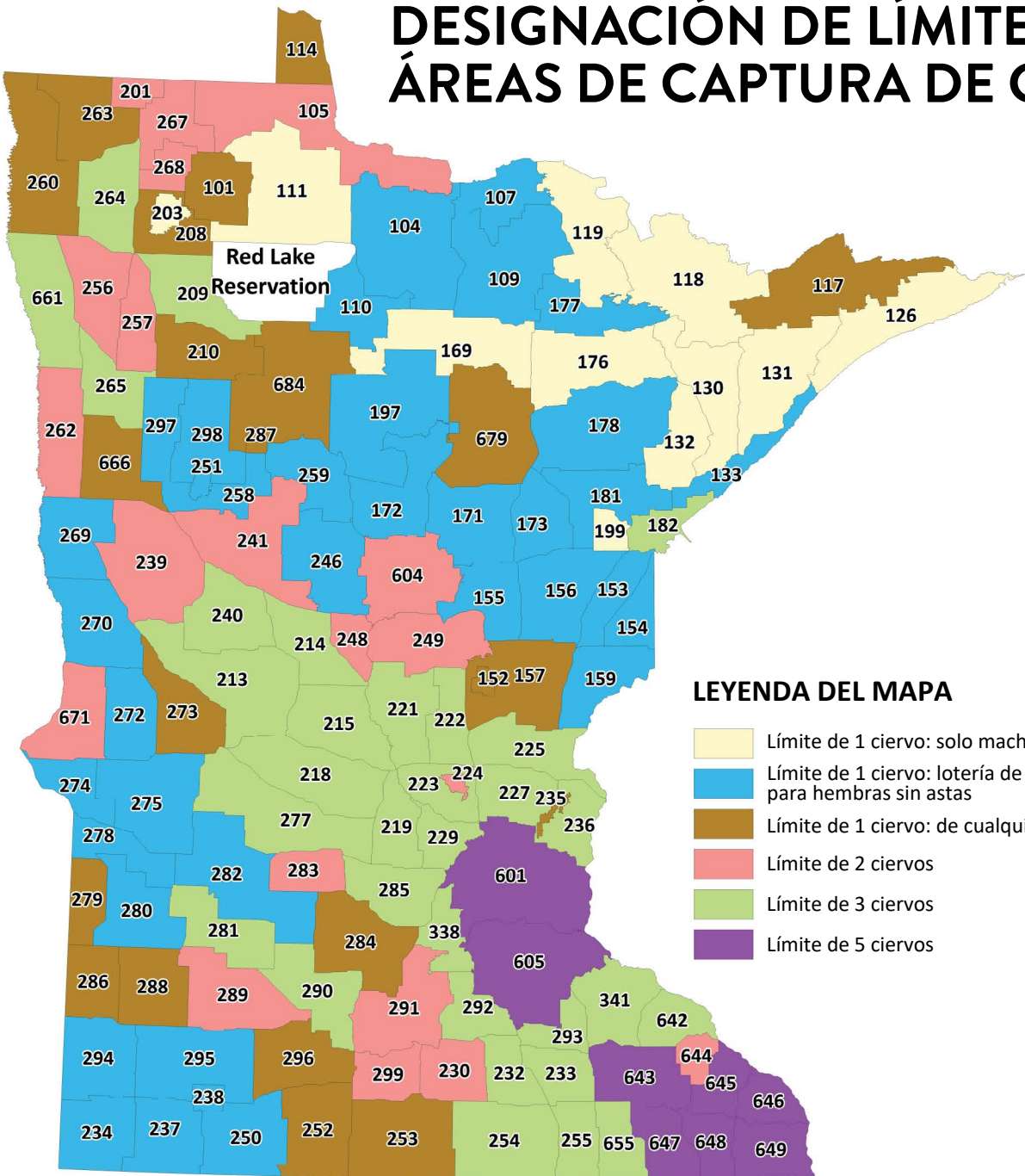
Carretera del condado



Mapa 2



DESIGNACIÓN DE LÍMITES DE LAS ÁREAS DE CAPTURA DE CIERVOS



- LEYENDA DEL MAPA**
- Límite de 1 ciervo: solo machos
 - Límite de 1 ciervo: lotería de permisos para hembras sin astas
 - Límite de 1 ciervo: de cualquier sexo
 - Límite de 2 ciervos
 - Límite de 3 ciervos
 - Límite de 5 ciervos

Cuotas de permiso de la lotería de ciervos sin astas

Numero de área	Número de permisos	Numero de área	Número de permisos
104	25	238	50
107	500	246	1500
109	25	250	450
110	250	251	100
133	25	258	1500
153	200	259	1000
154	25	269	275
155	250	270	100
156	250	272	50
159	750	274	350
171	250	275	700
172	250	278	300
173	25	280	150
177	25	282	25
178	25	294	400
181	25	295	550
197	200	297	25
234	100	298	100
237	100		

Mas información

Consulte el reverso para ver el mapa del área de la temporada de ciervos y las restricciones de rifle/escopeta.

La información y las áreas de permisos abiertos para la temporada temprana sin astas y la caza tardía de CWD se muestran en el reverso.

La información sobre el límite de ciervos con astas se encuentra en la página 74 y 75 del Reglamento de Caza y Captura de 2025.

La información sobre el límite de ciervos astados se encuentra en la página 74 del Reglamento de Caza y Captura de 2025.

¡Disponble en hmong, karen, somali y español!

Vigente de julio de **2025** al 30 de junio de 2026

MAPA DEL ÁREA DE LA TEMPORADA DE CIERVOS

DEPARTMENT OF NATURAL RESOURCES

Este librito contiene resúmenes de las leyes de caza y captura con trampas en Minnesota. No es una lista completa de todas las leyes de caza y captura con trampas y no es un documento legal.

📖

📍

🔍

📌

NUEVO sistema electrónico de licencias próximamente. Ver la página 10.

FAW_0072.25